





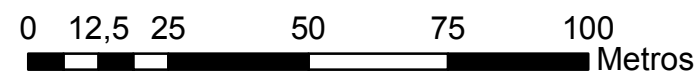


-  Términos municipales
-  Áreas de erradicación 50 m
-  Áreas de erradicación 100 m
-  Árboles positivos
-  Parcelas Zona Infectada
-  Zona Demarcada Brote 12

Coordinate System: ETRS 1989 UTM Zone 30N
 Projection: Transverse Mercator
 Datum: ETRS 1989
 False Easting: 500.000,0000
 False Northing: 0,0000
 Central Meridian: -3,0000
 Scale Factor: 0,9996
 Latitude Of Origin: 0,0000
 Units: Meter



1:1.350 3-Alcalalí-5-136

**Áreas de erradicación 50 m
Brote 12**

16/06/2020