





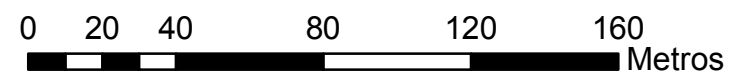


-  Términos municipales
-  Áreas de erradicación 50 m
-  Áreas de erradicación 100 m
-  Árboles positivos
-  Parcelas Zona Infectada
-  Zona Demarcada Brote 12

Coordinate System: ETRS 1989 UTM Zone 30N  
 Projection: Transverse Mercator  
 Datum: ETRS 1989  
 False Easting: 500.000,0000  
 False Northing: 0,0000  
 Central Meridian: -3,0000  
 Scale Factor: 0,9996  
 Latitude Of Origin: 0,0000  
 Units: Meter



1:2.050 6-Alcalalí-4-294

**Áreas de erradicación 50 m**  
**Brote 12**

16/06/2020